LEGENDA

	Sistemazione sentieri esistenti:	
	- Sistemazione Sentiero Santu Antine	ml 100.00x1.60 = mq 160.00
	- taglio vegetazione, sistemazioni pendici, pulizia sentiero	ml 100.00
	Muratura in pietrame a secco	mc 63
	Sistemazione recinzione in legno	ml 250.00
	Ristrutturazione scalinata in pietra	

VISTA AEREA ZONA D'INTERVENTO

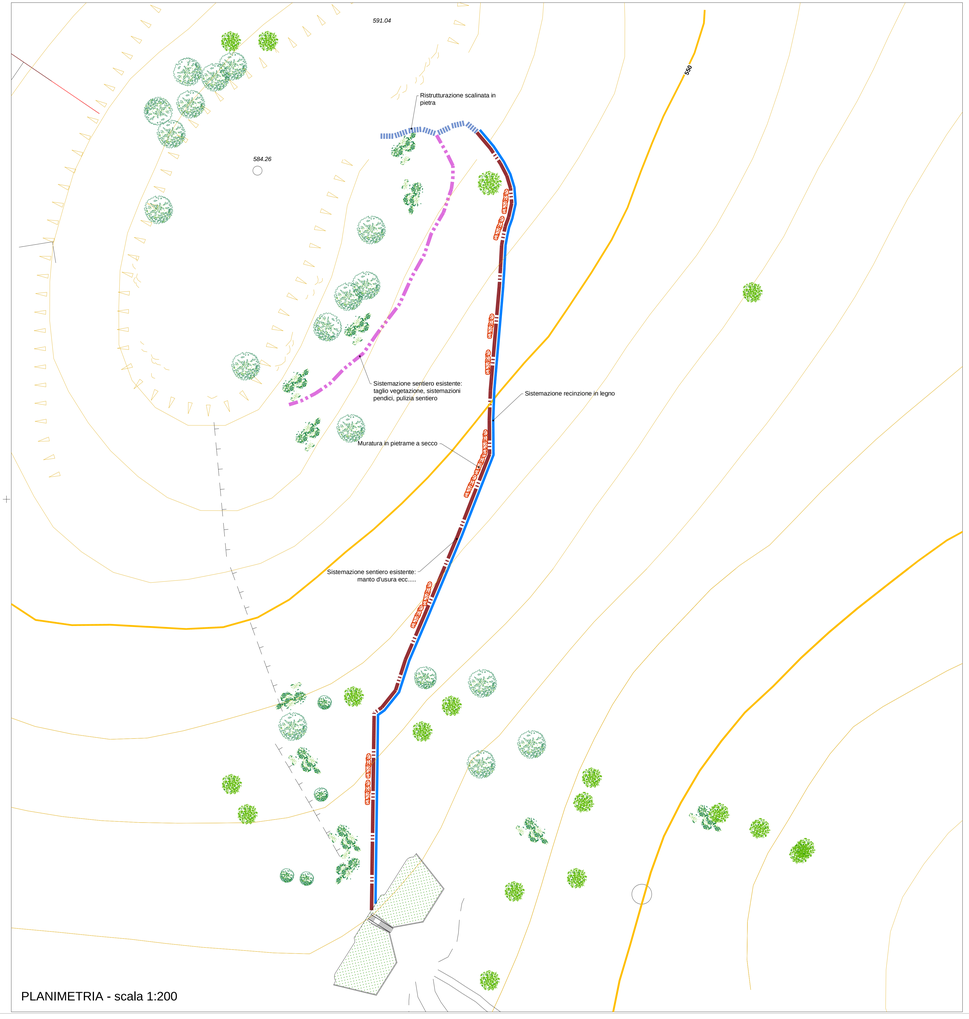

PLANIMETRIA - scala 1:200

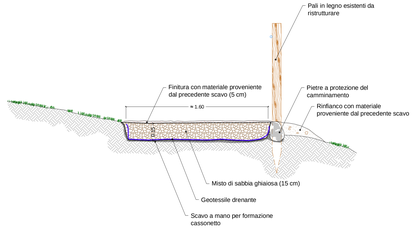

SEZIONE TIPO
PERCORSO PEDONALE
Scala 1:20

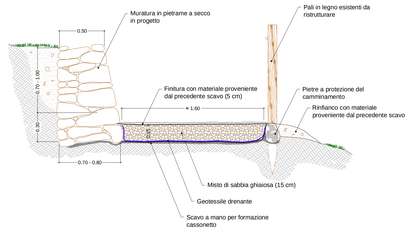

SEZIONE TIPO
PERCORSO PEDONALE
CON MURETTO A SECCO
Scala 1:20

COMUNE DI GENONI **PROVINCIA DI ORISTANO**

PROGETTO DEFINITIVO-ESECUTIVO

RIQUALIFICAZIONE ITINERARIO DEL P.A.R.C. PALEO ARCHEO CENTRO CON IL PARCO ARCHEOLOGICO DI "SANTU ANTINE"

Elaborazione:
A.G. Servizi Tecnici S.r.l.

Stato di progetto: Planimetria con indicazione degli interventi e particolari costruttivi

Tavola **N° 3**

Scala **VARIE**

DATA **FEB 2013**

Il Sindaco:
Sig. Roberto Soddu

Progettista
Dr. Ing. Giancarlo Orrù

Il Responsabile
del Servizio Tecnico
Arch.J. Pierino Porru

PARTICOLARE IMPIANTO FOTOVOLTAICO

IMPIANTO FOTOVOLTAICO
caratteristiche tecniche

Potenza 5.88 Kw
Inverter tipo POWER ONE, TRIO -6.0-TL-OUTD
N° 24 moduli fotovoltaici tipo policristallino
Struttura di supporto moduli
Cavi solari tipo FG21M21
Quadro di campo
Quadro alternata

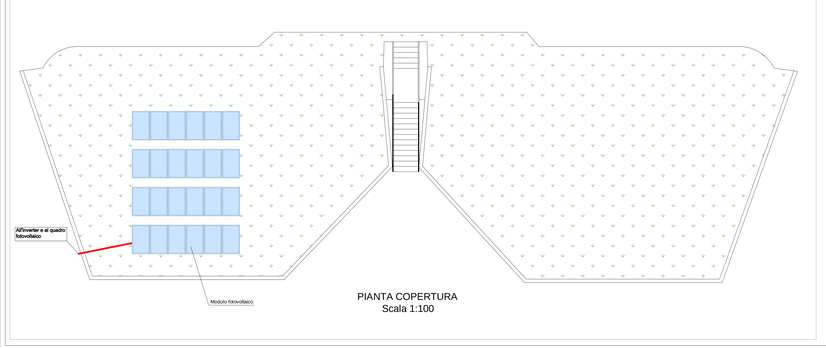

PIANTA COPERTURA
Scala 1:100
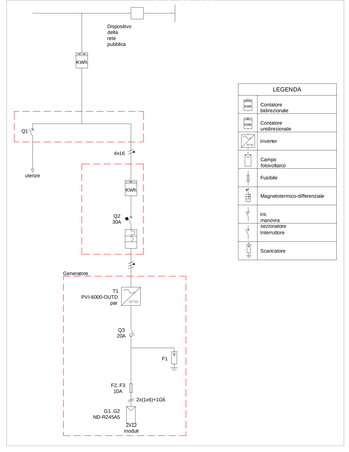
SCHEMA UNIFILARE IMPIANTO FOTOVOLTAICO